


4-Schanzen-Wanderung

4 SCHANZEN TOUR IN'S REICH DER ADLER

- LANGENWALDSCHANZE
- ADLERSCHANZE
- OBERTALSCHANZE
- KOHLHEPPSCHANZE

Tour 1 Länge: 14 km, Bewertung: leicht bis mittel

Vom Ausgangspunkt Parkplatz „Weißenbacher Höhe“ geht es auf der geteerten Straße nach Fuchsbach der Beschilderung **W** folgend, bis auf die „Vordere Vogte“ (1,5 km), dem Hof mit zwei Windkraftanlagen. Dort besteht jetzt die Möglichkeit, einen kurzen Abstecher zum Blindensee zu machen. Über einen ca. 500 m langen Holzsteg erreichen Sie den Sagen umwobenen Moorsee mit seinen vielen Geheimnissen.


Zurück auf dem Weg folgen Sie weiter der blauen Raute  lassen den Wolfbauernhof links liegen, und biegen Sie unterhalb des Bauernhofes nach links in einen schönen breiten Wanderweg ab. Ab jetzt folgen Sie immer der Beschilderung „Gasthaus Wilhelmshöhe“ (4 km).


Auf der Wilhelmshöhe angekommen geht's weiter ca. 50 m auf der Straße in Richtung Schonach. Folgen Sie rechts dem Schild **TK4**, dem alten Sternenweg, bis Sie an einer kleinen Wohnsiedlung sind. Von dort aus müssen Sie die Straße entlang laufen, sehen aber schön ihr erstes Ziel, die **Obertalschanze** des Skivereins Schonach-Rohrhardsberg.

Falls Sie einen direkten Abstecher zur Schanze machen wollen, biegen Sie einfach weiter unten bei der Kreuzung „Tennisplatz Sprungschanze“ rechts ab, bis Sie direkt am Auslauf der Schanze stehen (5 km).

Wieder zurück folgen Sie geradeaus der Straße bis in den Ortskern von Schonach. Orientieren Sie sich an der Kirche. Nach der Sparkasse folgen Sie der Ausschiederung zum „Skistadion“. Biegen Sie nach 300 Metern nach rechts ab und folgen wiederum der Richtung „Skistadion“. Halten Sie sich nach 200 Metern links Richtung „Langenwaldschanze“. Durchqueren Sie den Hof, bis Sie unterhalb des Hauses auf einen gepflegten Wanderweg gelangen. Diesem folgen Sie bis zur Kreisstraße Schonach-Schönwald. Nach weiteren 50 Metern erreichen Sie den Sprungturm der **Langenwaldschanze** (7 km).

Nachdem Sie die Aussicht über das Skidorf Schonach von der Schanze aus genießen konnten, überqueren Sie wieder die Kreisstraße und folgen dem Loipenweg ca. 500 m durch den Wald, bis Sie auf der Höhe im Wittenbachthal ankommen. Kurz vor der Lichtung können Sie bei Interesse geradeaus zu ca. 350 m entfernten Loipenhaus „marschieren“. Falls nicht, biegen Sie links ab und folgen der Beschilderung **S3** Richtung „Schönwald“, am Wolfdeibishof vorbei, bis Sie zum Museums- und Ponyhof Reinertonishof gelangen, der zum Verweilen einlädt.

Lassen Sie den Reinertonishof links liegen und folgen Sie weiterhin dem Wanderweg **S3**, bis Sie oben auf der Höhe ankommen. Dort müssen Sie sich links halten und benutzen durch die Wiese einen kleinen Fußweg Richtung Schönwald. Sie überqueren eine kleine Straße und gehen weiter dem Wanderweg mit der Nordic-Walking-Beschilderung  nach. Im Wald gelangen Sie auf einen größeren Weg mit Beschilderung **S3**, bis sie auf den Sportplatz gelangen. Dort folgen Sie der Beschilderung „Brend/Martinskapelle“ rechts in den Wald hinein, bis über die Straße und weiter zur Skihütte. Im Wald folgen Sie dem Schild „Sprungschanze“, bis Sie Ihr nächstes Ziel, die Vereinsschanze des Skivereins Schönwald, die **Adlerschanze** (12,5 km) erreichen.

Nun geht es unterhalb des Absprungturms durch den Zinswald, indem Sie wieder der Nordic-Walking-Beschilderung  folgen. Genießen Sie den Blick über Schönwald und bleiben Sie auf diesem Weg, bis Sie eine Straße erreichen, auf der Sie die letzten 600 m bis zum Ausgangspunkt zurücklegen. Auf diesem Weg befindet sich rechts die Skiroiler-Strecke mit Biathlon-Anlage, die sich zu besichtigen lohnt.

Einkehrmöglichkeiten (Ruhetage in Klammer):



Gebiet Schonach: Gasthof Panorama (Mo)
Gasthof Wilhelmshöhe (Mi ab 14 Uhr, Do)
Gaststätte Voltreffer (Mo)
verschiedene gastronomische Betriebe im Ortskern Schonach

Gebiet Schönwald: Vesperhäusle Reinertonishof (Mo)
Naturfreundehaus Küferhäusle (Mi)


Tour 2 Länge: 18 km, Bewertung: mittel bis anspruchsvoll

Ganztagestour


Vom Startpunkt Parkplatz „Weißenbacher Höhe“ folgen Sie der Straße Richtung „Furtwängelho“ (Wanderweg **BS**) ca. 900 m, bis Sie rechts weg gehen und dem Schild „Kolmenhof“ folgen. Auf einem steilen breiten Wanderweg gelangen Sie an der Elzquelle vorbei bis auf die Martinskapelle (2,5 km). Sie folgen ein Stück weit der Straße, bis nach ca. 200 m ein Schild mit der Aufschrift „Wanderweg Brend“ kommt, und Sie diesem entlang des Westweges bis auf den Brend folgen (5 km). Dort haben Sie die Möglichkeit von einem Aussichtsturm den Schwarzwald von oben zu sehen. Die Aussicht, teilweise sogar bis in die Schweizer Alpen, lohnt sich.

Nach dem kurzen Zwischenstopp folgen Sie ca. 1,5 km weiter der roten Raute . Das Hotel-Restaurant „Goldener Rabe“ lassen Sie links liegen und folgen weiterhin der Straße. Ca. 500 m nach dem Hotel, geht rechts ein kleiner Feldweg mit Schranke in den Wald hinein. Folgen Sie dem blauen Punkt . Nach ca. 300 m erreichen Sie einen größeren Wanderweg, dem Sie nach rechts folgen. Weitere 100 m später sehen Sie Ihr Ziel auf der linken Seite. Es handelt sich um den Anlaufurm der **Kohlheppschanze** von Furtwangen.

Allerdings ist es nicht möglich den Anlaufurm aus der Nähe zu betrachten, deshalb müssen Sie weiter dem blauen Punkt auf einem stark bewachsenen Waldweg folgen, bis Sie den Auslauf der Schanze erreichen. Benutzen Sie den Zick-Zack-Weg den Wald hinauf, von dort haben Sie noch einmal einen Panoramablick über die gesamte Schanzenanlage.

Oben an der Straße angekommen, überqueren Sie diese und steigen nach links in den Wanderweg ein. Nach ca. 500 m gelangen Sie an den Kohlplatz. Von dort aus müssen Sie einem blauen Rechteck  folgen. Jetzt geht es ca. 2 km ziemlich steil bergab. Sie kommen am Schützenhaus Furtwangen vorbei und gelangen zum ehemaligen Gasthof Adler. Dort müssen Sie die Straße überqueren. Nach einem kleinen Bächlein führt der Wanderweg links am Haus vorbei, bis Sie zu einer Weggabelung gelangen.

Nun können Sie sich entscheiden, ob Sie lieber ca. 500 m einen steilen schmalen Weg durch den Wald benutzen und der Beschilderung „Escheck-Schönwald“ folgen, oder lieber den schönen breiten Wanderweg an der „Kleinen Breg“ entlang laufen, was einen Umweg von ca. 1.000 m bedeutet. In diesem Fall folgen Sie der Beschilderung „Furtwangen-Krankenhaus“ und halten sich immer links. Sie müssen nach ca. 800 m wieder links einen breiten, steilen Weg hoch, bis Sie in den Panoramaweg nach links einbiegen. Von diesem Punkt hat man einen schönen Überblick über die Stadt Furtwangen. Hier treffen jetzt die beiden Wege wieder aufeinander.

Mittlerweile befinden Sie sich auf dem Wanderweg mit der blauen Raute und weißem Strich in der Mitte , der nach einiger Zeit in den Hüttenweg übergeht. Nach einem steilen Anstieg erreichen Sie eine Weggabelung bei der Sie sich links in Richtung „Katharinenhöhe-Schönwald“ halten. Kurz vor der Escheck biegen Sie auf der ausgebauten Straße nach links in Richtung „Katharinenhöhe“ ab. Lassen Sie die Klinik links liegen und folgen Sie der Straße, bis Sie an eine Abzweigung kommen. Dort folgen Sie geradeaus der Ausschiederung „Weißenbachblick“. Nach kurzer Zeit erreichen Sie wieder den Ausgangspunkt Ihrer Tour.

Einkehrmöglichkeiten (Ruhetage in Klammer):

Gebiet Furtwangen: Berggasthof Martinskapelle (auf Anfrage)
Höhengasthaus Kolmenhof (Do ab 14 Uhr, Fr.)
Naturfreundehaus Brend (Mo)
Berggasthof - Hotel Brend (Di)
Hotel Goldener Rabe (Fr)

Gebiet Schönwald: Gasthof Weißenbachblick (Mi, Do)
Gasthof Rössle (Mo, Di)

... der Mensch
... das Land
... das Ferienland



... freu'lich drauf!

TRIBERG
SCHONACH
SCHÖNWALD
FURTWANGEN
ST. GEORGEN

Weitere Informationen:
Tourist-Information Ferienland
Hauptstraße 6
D-78136 Schonach/Schwarzwald
Tel. 077 22/96 48 10
Info@schonach.de
www.dasferienland.de

Langenwaldschanze

Entwicklung: die erste Anlage wurde im Jahre 1924 erstellt.

Um- und Neubauten: 1934, 1937, 1955, 1963, 1967, 1972, 1979, 2001

| | | | |
|---------------------------------------|------|----------------|--------------|
| Kalkulationspunkt (Kritischer Punkt): | 90 m | Anlaufradius: | 78 m (35°) |
| Normpunkt: | 70 m | Auslaufradius: | 86 m (36,8°) |
| aktueller Schanzenrekord: | 98 m | Start: | 969 m ü. M. |
| | | Auslauf: | 863 m ü. M. |

Veranstaltungen:

- Schwarzwaldpokal Warsteiner FIS Weltcup Nordische Kombination (jährlich)
- Junioren-Weltmeisterschaften 1981 und 2002
- Radio Regenbogen Schanzenparty
- im Sommer ist der Anlaufurm immer Mittwochs ab 14 Uhr für Besucher geöffnet und für Gruppen auf Anfrage. Infos: Ti Schonach 07722/964810

Adlerschanze

Entwicklung: die erste Anlage wurde im Jahre 1924 erstellt.

Um- und Neubauten: 1933, 1947, 1968

| | | | |
|---|----------|----------------|---------------|
| Kalkulationspunkt (Kritischer Punkt): | 85 m | Anlaufradius: | 74 m (34,5°) |
| Normpunkt: | 74 m | Auslaufradius: | 79 m (35,15°) |
| Schanzenrekord: Damen 90 m, Herren 93,5 m | Start: | 1104 m ü. M. | |
| Höhe Anlaufurm: 34 m, Anzahl Stufen 154 | Auslauf: | 999 m ü. M. | |

Veranstaltungen:

- Deutsche Nordische Meisterschaften 1970 und 1982
- Internationale Schwarzwälder Springer-Tournee (bis 2003)
- FIS Ladies Grand-Prix Ski-Jumping (jährlich)
- Schwarzwald Jugendspiele (jährlich)
- Von Mai bis Oktober jeden Donnerstag um 10.00 Uhr Führungen ab Tourist-Info. Infos: Ti Schönwald 07722/860832

Obertalschanze

Schanzenprofil der im Jahr 1991 erbauten Schülermattenschanze:

| | | | |
|---------------------------|--------|------------------------|-------|
| K-Punkt: | 20,0 m | Anlaufbahn: | 33,0° |
| aktueller Schanzenrekord: | 20,0 m | Aufsprungbahn: | 30,0° |
| | | Schanzentisch Neigung: | 10,5° |

Veranstaltungen:

- Schülerwettkämpfe (u. a. Georg-Thoma-Pokal, Otto-Kuner-Pokal)
- Schanzenrutschen

Kohlheppschanze

Baujahr 1975, Sanierungsjahr 2000/2001

| | |
|--|------|
| Kalkulationspunkt: | 58 m |
| aktueller Schanzenrekord: | 63 m |
| Übungsschanze des Skiinternats Furtwangen SKIF | |

Veranstaltungen:

- Kohlhepp-Gedächtnis-Springen im Sommer (jährlich)
- Baden-Württembergische Meisterschaften im Winter 2002/03

Loipenhaus Gebaut 2001 für internationale Winterveranstaltungen.

Im Winter der Startpunkt für die Langlaufloipen rund um Schonach.

Pauschalangebot 4-Schanzen-Tour


- 2 Übernachtungen/Frühstück
- Anleitung mit Literaturempfehlung zur 4-Schanzen Tour
- 1 x Badisches 4-Gänge-Gourmetmenü
- 1 x Wanderkarte
- Autogrammkarten unserer Schwarzwälder Adler
- Schwarzwald Gästekarte

Preis pro Person: ab € 99,-

Die erfolgreichen Skisportler unseres Ferienlandes und ihre größten Erfolge

| | | | |
|--------------------------|--------|-----------|---|
| Urban Hettich (Schonach) | | | |
| Olympia 1976 | Silber | NK/Einzel |  |

| | | | |
|----------------------------|--------|---------|---|
| Hans-Peter Pohl (Schonach) | | | |
| WM 1987 | Gold | NK/Team |  |
| Olympia 1988 | Gold | NK/Team | |
| WM 1992 | Bronze | NK/Team | |

| | | | |
|---------------------------|--------|------------------|---|
| Hansjörg Jäkle (Schonach) | | | |
| Olympia 1994 | Gold | Skispringen/Team |  |
| WM 1995 | Silber | Skispringen/Team | |
| WM 1997 | Bronze | Skispringen/Team | |
| Olympia 1998 | Silber | Skispringen/Team | |

| | | | |
|------------------------------|--------|------------------|---|
| Christof Duffner (Schönwald) | | | |
| Olympia 1994 | Gold | Skispringen/Team |  |
| WM 1997 | Bronze | Skispringen/Team | |
| Olympia 1998 | Silber | Skispringen/Team | |
| WM 1999 | Gold | Skispringen/Team | |

| | | | |
|-----------------------------|-------------|--------------------|--|
| Martin Schmitt (Furtwangen) | | | |
| WM 1997 | Bronze | Skispringen/Team |  |
| Olympia 1998 | Silber | Skispringen/Team | |
| Gesamtweltcup 98/99 | 1. Platz | Skispringen/Einzel | |
| WM 1999 | Gold | Skispringen/Einzel | |
| WM 1999 | Gold | Skispringen/Team | |
| Gesamtweltcup 99/00 | 1. Platz | Skispringen/Einzel | |
| WM 2000 | Gold+Silber | Skispringen/Einzel | |
| WM 2000 | Gold+Bronze | Skispringen/Team | |
| Olympia 2002 | Gold | Skispringen/Team |  |

| | | | |
|---|-------------|------------------|---|
| Alexander Herr (Schonach-Rohrhardsberg) | | | |
| WM 2001 | Gold+Bronze | Skispringen/Team |  |

| | | | |
|--|--------|---------|---|
| Georg Hettich (Schonach-Rohrhardsberg) | | | |
| Olympia 2002 | Silber | NK/Team |  |
| WM 2003 | Silber | NK/Team | |

| | | | |
|-------------------------------|--------|---------|---|
| Thorsten Schmitt (Furtwangen) | | | |
| WM 2003 | Silber | NK/Team |  |

NK = Nordische Kombination

Idee und Ausarbeitung der Vier-Schanzen-Tour: Sonja Hettich, Schonach